

岡谷市都市計画基本図

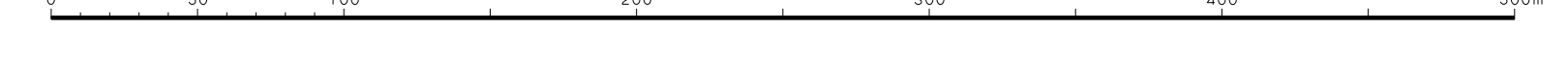
1:2,500 国土基本図  
VIII-JD 70-3



平成17年調査  
平成23年修正  
令和3年修正

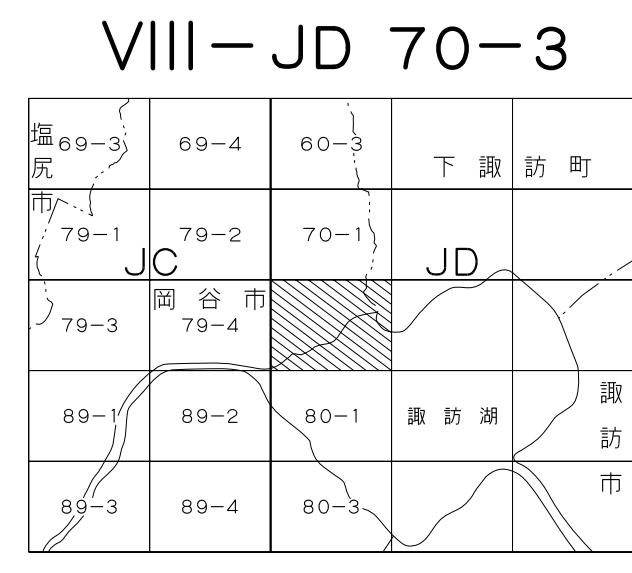
1. 平成16年 0月 編製	平成17年 0月 現況調査
2. 平成22年 0月 編製	平成23年 0月 現況調査
3. 令和 2年 0月 編製	令和 3年 0月 現況調査

平面図再掲縮尺は、測地系2011に準拠  
1:2,500



この調査成果は、国土地理院長の助産を受けて得たものである  
（助産番号）平17第公第187号  
この調査成果は、国土地理院長の助産を受けて得たものである  
（助産番号）平文23第公第10号  
この調査成果は、国土地理院長の助産を受けて得たものである  
（助産番号）令2第公第569号

計画機関 岡谷市  
作成機関 株式会社パスコ



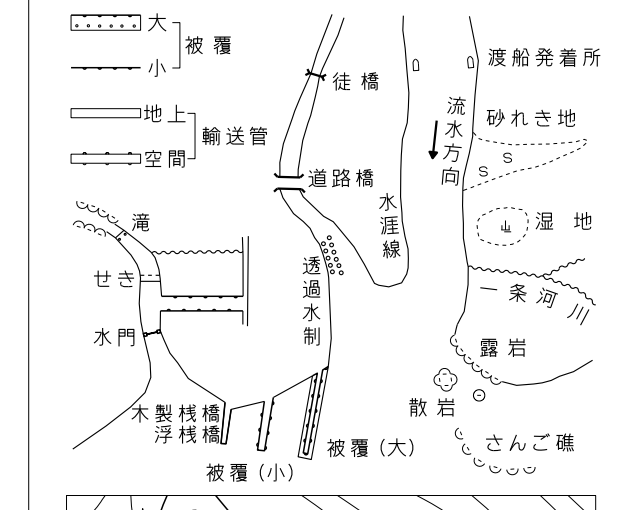
記号

[Symbol]	普通建築物	A25.6 三角点
[Symbol]	屋上・少量建物	25.6 水準点
[Symbol]	普通建築物	25.6 公共基準点
[Symbol]	普通建築物	25.6 公共基準点
[Symbol]	普通建築物	25.6 電子基準点
[Symbol]	普通建築物	25.6 電子基準点
[Symbol]	普通建築物	25.6 電子基準点
[Symbol]	普通建築物	25.6 電子基準点
[Symbol]	普通建築物	25.6 電子基準点

[Symbol]	神社	[Symbol]	公園
[Symbol]	神社	[Symbol]	公園
[Symbol]	神社	[Symbol]	公園
[Symbol]	神社	[Symbol]	公園
[Symbol]	神社	[Symbol]	公園
[Symbol]	神社	[Symbol]	公園
[Symbol]	神社	[Symbol]	公園
[Symbol]	神社	[Symbol]	公園
[Symbol]	神社	[Symbol]	公園
[Symbol]	神社	[Symbol]	公園

[Symbol]	普通道路	[Symbol]	普通道路
[Symbol]	普通道路	[Symbol]	普通道路
[Symbol]	普通道路	[Symbol]	普通道路
[Symbol]	普通道路	[Symbol]	普通道路
[Symbol]	普通道路	[Symbol]	普通道路
[Symbol]	普通道路	[Symbol]	普通道路
[Symbol]	普通道路	[Symbol]	普通道路
[Symbol]	普通道路	[Symbol]	普通道路
[Symbol]	普通道路	[Symbol]	普通道路
[Symbol]	普通道路	[Symbol]	普通道路

[Symbol]	河川	[Symbol]	河川
[Symbol]	河川	[Symbol]	河川
[Symbol]	河川	[Symbol]	河川
[Symbol]	河川	[Symbol]	河川
[Symbol]	河川	[Symbol]	河川
[Symbol]	河川	[Symbol]	河川
[Symbol]	河川	[Symbol]	河川
[Symbol]	河川	[Symbol]	河川
[Symbol]	河川	[Symbol]	河川
[Symbol]	河川	[Symbol]	河川



図例系は平成14年国土交通省告示第9号の規定による測図図例系  
図例系はメートル単位  
図例系はメートル単位  
図例系はメートル単位  
図例系はメートル単位  
図例系はメートル単位  
図例系はメートル単位  
図例系はメートル単位  
図例系はメートル単位  
図例系はメートル単位  
図例系はメートル単位

VIII-JD 70-3